

合同登记编号:

--	--	--	--	--	--	--	--	--	--	--	--	--	--	--	--	--	--	--	--

技术服务合同

(含技术培训、技术中介)

项目名称: 市级国土变更调查项目-2026 年市级数据库检查


委托人: 北京市规划和自然资源委员会
(甲方)

受托人: 北京市测绘设计研究院
(乙方)

签订地点: 北京市通州区

签订日期: 2026 年 6 月 18 日

有效期限: 2026 年 6 月 18 日至 2027 年 10 月 31 日



填写说明

一、“合同登记编号”由技术合同登记处填写。

二、技术服务合同是指当事人一方以技术知识为另一方解决特定技术问题所订立的合同。

技术培训合同是指当事人一方委托另一方对指定的专业技术人员进行特定项目的技术指导和专业训练所订立的合同。

技术中介合同是指当事人一方以知识、技术、经验和信息为另一方与第三方订立技术合同进行联系、介绍、组织工业化开发并对履行合同提供服务所订立的合同。

三、计划内项目应填写国务院部委、省、自治区、直辖市、计划单列市、地、市（县）级计划，不属于上述计划的项目此栏划（/）表示。

四、服务内容、方式和要求

属技术服务，此条款填写特定技术问题的难度和范围，主要技术经济指标及效益情况，具体的做法、手段、程序以及交付成果的形式。

属技术培训，此条款填写培训内容和要求，以及培训计划、进度。

属技术中介，此条款填写中介内容和要求。

五、工作条件和协作事项

包括甲方为乙方提供的资料、文件及其它条件，双方协作的具体事项。

六、本合同书中，凡是当事人约定认为无需填写的条款，在该条款填写的空白处划（/）表示。

依据《中华人民共和国民法典》等相关法律法规的规定，合同双方就【市级国土变更调查项目-2026年市级数据库检查】项目的技术服务工作，协商一致，签订本合同，以资共同遵守。

本合同(口是√否)中小企业预留合同。

第一条、甲方委托乙方进行技术服务的内容如下：

(一) 服务范围：

对北京市16个行政区（经开区部分分别由通州区及大兴区负责）2026年度区级国土变更调查数据库开展检查，形成市级国土变更调查数据成果，并完成数据汇总分析等工作，保持调查成果的现势性和准确性，支撑规划和自然资源管理工作。

(二) 服务内容：

1. 区级国土变更调查基础数据制作

依据上一年度国家下发省级成果，制作符合国家数据库质检要求的各区本年度变更调查基础数据包，包括建立文件目录、整理数据、拆分区级变更年初报表、制作土地权属区数据和单独图层等。

2. 区级上报成果检查及市级汇交成果制作

对各区提交的变更调查成果进行合规性校核，校核结果及时反馈各区；基于各区提交合格的区级变更调查数据库，制作国家标准格式汇交成果；完成市级报部成果整理，协助甲方将年度国土变更调查成果报送国家。

3. 市区两级数据成果制作及数据分析

(1) 以区级变更调查北京标准数据库为基础，制作国家标准地类口径报表（按乡镇街道）、北京标准地类口径报表（按乡镇街道）。

(2) 依据各区空间数据库、报表成果，汇总形成全市数据库及报表成果，并开展市区两级数据成果整理；协助开展数据汇交及数据下发；编制国土变更调查阶段性报部数据分析报告，并按需开展全市及各区数据汇总工作。

4. 市级国土变更调查软件更新维护

根据国家数据库质检规则，综合北京细化调查要求，更新北京市采集数据库质检软件，下发各区用以把控各区北京标准数据库成果质量。提供区级建库相关软件的更新服务。

5. 市级数据库检查成果整理汇总

将检查记录等一系列成果开展扫描、整理，并按照档案管理要求进行归档。主要包括：市级数据库检查技术方案、各阶段检查记录、工作报告、技术报告等。

6. 全程做好数据保密工作；完成甲方部署的 2026 年变更调查市级数据库检查相关工作。

（三）工作进度：

2026 年 12 月 10 日前，完成市级数据库检查技术方案编制；完成 2026 年度变更调查基础数据包制作；完成日常变更调查的市级数据库检查工作。

2027 年 1 月 31 日前，完成 2026 年度国土变更调查的市级数据库检查，形成满足国家要求的年度国土变更调查更新数据包并协助报送自然资源部；开展阶段性报部数据分析相关工作。

2027 年 7 月 31 日前，完成市区两级数据成果制作等相关工作；完成市级数据库检查成果整理汇总。

2027 年 8 月 31 日前，完成项目验收工作。

项目以国家及北京市关于 2026 年变更调查工作的时间安排为准。

（四）执行技术标准：

本项目执行的作业技术依据如下：

1. 《土地调查条例》（国务院令 第 518 号）；
2. 《土地调查条例实施办法》（国土资源部令 第 45 号）；
3. 《土地利用现状分类》（GB/T 21010—2017）；
4. 《第三次全国国土调查工作分类》；
5. 《国土调查数据库标准（试行修订稿）》；
6. 《第三次全国国土调查县级数据库建设技术规范（修订稿）》；
7. 《国土变更调查技术要求》；
8. 《国土调查数据库更新数据规范》；
9. 《国土调查数据库更新变更规则》；
10. 《国土变更调查县级数据库质量检查规则》；
11. 《国土调查数据库更新统计报表设计及说明》；
12. 《北京市第三次全国国土调查工作分类》；

13. 《北京市第三次全国国土调查工作分类认定指南》;

14. 自然资源部及北京市规划和自然资源委员会下发的其他相关文件。

以上规范如有更新，以国家、地方、行业最新标准为准。在实施本项目期间除应遵循上述规范外，还应遵循未列出的其它法律、法规及相关国家、地方、行业标准规范。

第二条、履行期限、地点和方式

(一) 履行期限:

本合同自签订之日起至项目通过最终验收合格之日为止，在【北京市】履行。

(二) 成果提交:

乙方应按照甲方要求提供相应数量的纸质文档及电子版文件。

数据库形成成果应包括但不限于：市区两级的国家标准数据库和北京标准数据库、各类面积统计汇总表等，以及按照甲方要求生产的其它数据库相关成果。

数据分析应用成果包括但不限于：2026年度国土变更调查阶段性报部数据分析报告及其他数据报表；相关档案成果等。

第三条、甲方协作事项

为保证乙方有效进行技术服务工作，甲方应当向乙方提供下列工作条件和协作事项:

1、提供技术资料:【提供乙方完成合同约定服务内容所必须的技术资料。】

2、提供工作条件:【(1) 协助乙方与项目联系人协调沟通，以便乙方顺利开展工作；(2) 在项目实施期间给予其他必要的协助。】

3、甲方提供上述工作条件和协作事项的时间及方式:【合同履行期间，按照甲乙双方协商的形式提供上述工作条件。】

第四条、技术情报和资料的保密（请划“√”选择）

按照国家保密法规执行。双方均对对方提供的技术情报和资料承担保密义务。无论本合同是否有效、变更、解除、终止，本条款的效力均不受影响。

本项目属于涉密项目，甲乙双方应严格遵守国家保密法规的相关规定。

第五条、验收、评价方法

验收标准及程序：北京市、国家相关技术标准及本项目招标文件采购需求书要求；甲方组织评审会对乙方提交的成果进行验收。项目成果应符合技术标准要

求，通过甲方和国家审查。乙方提交验收成果未能通过验收的，须返工全面整改，返工后仍不能满足甲方要求的，应追究乙方的违约责任。

验收依据：按照本合同第一、二条约定。

履约验收的内容：针对采购文件的商务、技术要求履约情况进行履约验收。

履约验收的主体、时间、方式：乙方提交全部成果后，由甲方组织验收会进行验收。

第六条、项目成果的归属和分享

(一) 乙方提供的本项目所有成果的知识产权归甲方所有，未经甲方书面许可，乙方不得对本次项目所形成的资料及文件擅自复制，或向第三方透露、转让、扩散，或用于本合同外的项目及其他用途。否则，乙方应承担由此引起的法律后果及赔偿甲方的所有损失。

(二) 本合同终止后的 15 日内，乙方应将甲方获得技术情报和资料全部退还给甲方，未经甲方书面许可不得保留任何资料的复印件及数据备份。否则，乙方应承担由此引起的法律后果及赔偿甲方的所有损失。

第七条、报酬及其支付方式：

(一) 本项目报酬

本项目合同总金额为人民币（大写）：**【壹佰壹拾伍万陆仟元整】**（小写：¥ **【1156000.00】** 元）。

上述合同价款已包含乙方为完成合同约定全部工作和义务所需的一切费用；除此之外，甲方无需再向乙方支付任何费用。

(二) 履约保证金：本合同适用履约保证金。

1、合同签订后 **【10】** 个工作日内，乙方应向甲方提供合同总价 5% 的履约保证金，用以保证乙方全面地履行本合同项下的各种义务。

2、履约保证金形式：非现金形式（建议采用保函形式提交）。

3、履约保证金退还：服务期满后 **【10】** 日内无息退还。

(三) 支付方式

本合同采用第 **【2】** 种支付方式：

1、一次性总支付：乙方完成合同约定工作内容后向甲方提交全部成果，并经甲方验收合格，甲方向乙方一次性支付合同全部金额，人民币大写：**【】** 元（小

写：¥【】元)；

2、分期支付：

(1) 第一次：合同生效且收到乙方提交的履约保证金后，甲方向乙方支付合同金额的约【20】%，人民币大写：【贰拾叁万贰仟元整】(小写：¥【232000.00】元)；

(2) 第二次：2026年12月10日前，完成2026年度变更调查基础数据包制作以及各区2026年日常变更调查数据库检查工作，甲方向乙方支付合同金额的约【20】%，人民币大写：【贰拾叁万贰仟元整】(小写：¥【232000.00】元)；

(3) 第三次：2027年6月30日前，完成2026年度国土变更调查的市级数据库检查，形成满足国家要求的年度国土变更调查更新数据包并协助报送自然资源部，同时开展阶段性报部数据分析工作，甲方向乙方支付合同金额的约【30】%，人民币大写：【叁拾肆万陆仟元整】(小写：¥【346000.00】元)；

(4) 第四次：2027年9月30日前，完成市区两级数据成果制作等相关工作，以及市级数据库检查成果整理汇总等全部工作后，经甲方组织验收合格后，甲方向乙方支付合同金额的约【30】%，人民币大写：【叁拾肆万陆仟元整】(小写：¥【346000.00】元)。

乙方收取相应款项前，应向甲方提供正式等额发票，因乙方未提供发票造成付款延迟，甲方不承担违约责任。

(四) 乙方收款账户：

乙方：北京市测绘设计研究院

地址：北京市海淀区羊坊店路15号

邮政编码：100038

联系电话：010-63981876

开户银行：中国农业银行北京羊坊店支行

账号：11030701040000405

乙方应保证本合同载明的乙方收款账户信息准确、有效，若指定收款的账户信息发生变更，应及时书面告知甲方，因乙方未及时书面告知甲方所产生的损失由乙方自行承担。

(五) 以上具体支付进度和比例以财政拨款到位情况为准。乙方不得因此向

甲方提出索赔或主张权利。

第八条、权利和义务

（一）甲方的权利和义务

1、甲方有权要求乙方按本合同的要求，按期保质保量完成工作任务。对于市委、市政府要求尽快研究的专项工作，甲方有权要求乙方提前开展并完成专项研究。

2、甲方有权对项目工作进度、质量等情况进行监督、检查，并提出相关询问。

3、甲方有权要求乙方对已提交技术成果进行补充完善。

4、甲方应当为乙方的作业队伍顺利进入现场工作提供便利条件。

5、甲方保证项目款按时到位，以保证项目的顺利进行。

（二）乙方的权利和义务

1、乙方应按照合同约定和相关标准开展工作，按照协议约定时间及甲方工作要求提交项目成果，并进行成果归档；乙方应确保工作中提交的工作成果及服务不侵害第三方的在先权利，否则应承担由此产生的一切后果。

2、项目进行期间乙方应就作业安全制定完整可行的方案，作业人员应严格遵守各项规章制度，乙方工作人员在履行本合同期间造成的财产或人身损害，其后果均由乙方承担，甲方概不负责。

3、乙方提交工作成果后，须参加甲方组织的验收，并及时根据验收结果负责进行必要的调整。

4、未经甲方书面同意，乙方不得将本项目全部或部分工作委托第三方实施。

5、乙方应按照国家安全生产、交通法规等要求申请并取得相关证件或批复，开展相应工作。

6、乙方应选派有工作经验、技术全面、责任心强的技术人员承担本项工作，并明确每个作业小组负责人，未经甲方同意，不得更换。

7、乙方不得向第三方泄露与本项目相关的任何信息，不得用于本项目外其他用途。

8、经乙方检查后的我市 2026 年国土变更调查市级数据库检查成果，不得高于国家数据库建设成果差错率或出现被国家通报批评的问题。

第九条、违约责任

违反本合同约定，违约方应当按照《中华人民共和国民法典》及相关法律法规及本合同有关条款的规定承担违约责任。

(一) 甲方和乙方未按约定履行本合同义务均属违约，应向对方承担因违约造成的一切损失；

(二) 违约责任：

1、因乙方原因导致本合同无法继续履行而终止的，或因工作失误给甲方造成重大经济损失的，甲方有权解除合同，已经完成的项目成果归甲方所有，乙方应承担由于合同终止或工作失误给甲方带来的全部经济损失，乙方除应向甲方返还已收取的全部合同款项外，还应向甲方支付本合同金额的 20% 作为违约金，违约金未能弥补甲方全部损失的，乙方应继续承担赔偿责任。

2、乙方违反本合同规定的期限，延迟交付合同的成果的，每延迟 1 日，乙方应当支付合同金额 千分之三 的违约金，由甲方从未付款项中扣除；延期超过 30 日的，甲方有权解除合同，已经完成的项目成果归甲方所有，乙方除应向甲方返还已收取的合同款项外，还应向甲方支付本合同金额的 20% 作为违约金，违约金未能弥补甲方全部损失的，乙方应继续承担赔偿责任。

3、乙方违反本合同规定的内容，提交的成果经验收评审不合格，甲方有权解除本合同，已经完成的项目成果归甲方所有，乙方除应向甲方返还已收取的全部合同款项外，还应向甲方支付本合同金额的 20% 作为违约金，违约金未能弥补甲方全部损失的，乙方应继续承担赔偿责任。

4、乙方擅自转包、分包给第三方实施的，甲方有权解除合同，已经完成的项目成果归甲方所有，乙方除应向甲方返还已收取的合同款项外，还应向甲方支付本合同金额的 20% 作为违约金，违约金未能弥补甲方全部损失的，乙方应继续承担赔偿责任。

5、乙方违反保密义务的，甲方有权解除合同，已经完成的项目成果归甲方所有，乙方除应向甲方返还已收取的合同款项外，还应当赔偿甲方因此遭受的全部损失，并按合同金额的 20% 向甲方支付违约金。情节严重的，应依法追究相关责任人的法律责任。

6、乙方发现涉密的信息及载体可能被泄露或已经被泄露时，应及时采取有

效措施防止知悉范围及损失的进一步扩大，并及时向甲方通报相关情况。

第十条、不可抗力

(一) 不可抗力的内容按我国法律现行的有关规定执行。

(二) 不可抗力对合同双方均适用，在合同签订后由于不可抗力不能履行合同时，双方对由此产生的损失不得提出索赔要求。

(三) 由于不可抗力使合同无法如约履行时，经双方协商，允许变更或终止合同。

(四) 双方遇到不可抗力后，应立即通知对方，并出具有关证明文件。

(五) 由于一方违约在先，导致未能避免本可避免的不可抗力，违约方不可免责，并应赔偿守约方由此遭受的全部损失。

第十一条、合同的变更、终止和解除

(一) 经甲乙双方协商一致，可以变更、解除或终止本合同。

(二) 因不可抗力、国家政策调整等原因造成本合同无法继续履行的，本合同终止履行。

(三) 发生下列情形之一的，甲方有权解除合同，已完成的项目成果归甲方所有，乙方除应向甲方返还已收取的合同款项外，还应向甲方支付本合同金额的20% 作为违约金。违约金未能弥补甲方全部损失的，乙方应继续承担赔偿责任。

1、乙方未按本合同正文的要求执行项目，且经甲方要求，仍拒不改正的；

2、甲方发现乙方不具备项目承担能力的；

3、乙方转包或向分包合同任务的；

4、乙方未能如期提交项目成果，且经甲方要求，仍未提交的；

5、乙方提交的成果未通过项目评审验收，且在30日内或甲方确定的其他期限内仍未通过项目验收的；

6、乙方严重违反合同约定的其它情形。

第十二条、合同争议的解决方式

本合同在履行过程中发生争议，由双方当事人协商解决；协商不成的，双方同意采取以下第（二）种方式解决。

(一) 向北京仲裁委员会申请仲裁。

(二) 向甲方住所地有管辖权的人民法院起诉。

第十三条、其他

(一) 本合同一式【陆】份，甲乙双方各执【叁】份，每份具有同等法律效力。





(二) 本合同自双方加盖单位公章或合同专用章之日起生效。

(三) 合同附件系本合同的组成部分，与本合同具有同等法律效力。

(四) 本合同未尽事宜，双方可签订补充协议。有关协议及经双方认可的来往电报、传真、会议纪要等，均为本合同的组成部分，与本合同具有同等法律效力。

(以下无正文)

2024年11月15日

委托人 (甲方)	名称(或姓名)	北京市规划和自然资源委员会			 合同专用章 或 单位公章
	联系人 (承办人)	(签章) 			
	住所 (通讯地址)	北京市通州区承安路1 号院	邮 政 编 码	101160	
	电话	55595321	传 真		
	开户银行				
	账号				
2026 年6月18日					
受托人 (乙方)	名称(或姓名)	北京市测绘设计研究院			 合同专用章 或 单位公章 合同专用章 (1) 71010210987915
	联系人 (经办人)	(签章) 			
	住所 (通讯地址)	北京市海淀区羊坊店 路15号	邮 政 编 码	100038	
	电话	010-63981876	传 真		
	开户银行	中国农业银行北京羊坊店支行			
	账号	11030701040000405			
2026 年6月18日					

印花税票粘贴处

登记机关审查登记栏：

经办人：

技术合同登记处机关（专用章）

年 月 日

